

Informe De Temas Preliminaríos

Repaso del Plan General del Condado de Tulare



Marzo 2004





Tulare County General Plan Update

Contenido

Introduccion.....1
 Proposito de Informe1
 Proceso de Planeamiento1

Sumario de Talleres2
 Temas Sobresalientes en el Condado de Tulare2
 Atributos mas Valiosos del Condado de Tulare2
 Consideraciones para Polizas3

Repaso de Talleres4
 Repaso del Taller.....4
 Diseno de Talleres.....4
 Talleres5
 Temas Sobresalientes y Valores7
 Lista de Temas y Valores11

Appendice



Proposito de Informe

El Reporte de Temas Preliminaarios tiene tres propósitos. Este reporte es para ayudar a la Comisión de Planeamiento y la Mesa Directiva de Supervisores entender los temas más importantes para las comunidades diversas del condado. Segundo, los temas identificados serán incluidos en la preparación del análisis del plan. Tercero, estos temas serán usados en talleres comunitarios para definir opciones para las pólizas.

Proceso del Planeamiento

Durante la preparación del Plan General, información recaudada del público será un componente muy importante. Habrá cinco series de talleres comunitarios durante el desarrollo del Plan General, organizados en tres diferentes pasos. El primer paso es identificar temas sobresalientes que afectan al condado. El segundo paso proveerá la oportunidad para que las comunidades exploren alternativas para pólizas en el futuro. El tercer paso resultara en el documento que será el Plan General para el 2025. Todos los pasos incluirán oportunidad para participación pública. Sin embargo, el primer y el segundo paso serán los más intensivos y darán la oportunidad a residentes de participar en el proceso para que así tengan la oportunidad de dar su opinión en ves de reaccionar a un plan con el que no están de acuerdo. El los próximos meses, la comunidad tendrá la oportunidad de tocar estos temas en talleres que llevaran por nombre Futuros Alternativos, Paisajes y la Economía.

El Plan General

Cada condado y ciudad en California es requerido por ley estatal la preparación y mantenimiento de un documento de planeamiento llamado el Plan General.

El Plan General es diseñado como la “constitución” o “un mapa” para decisiones futuras concernientes con el uso y la conservación de recursos. Legisladores en el Condado de Tulare usaran el Plan General para proveer dirección cuando tomen decisiones sobre el uso de terrenos en el Condado de Tulare. Adicionalmente, todos los planes comunitarios, proyectos públicos, y decisiones sobre la construcción o el uso de terrenos tendrán que ser consistentes con el Plan General.

Dado a las implicaciones de largo-plazo del Plan General, es vital que el Plan General refleje la visión y necesidades de la gente que vive y trabaja en el Condado de Tulare.



Sumario de Talleres

La siguiente sección presentara un repaso sobre los temas críticos y los valores que fueron identificados durante las primeras sesiones de talleres públicos. Construyendo sobre estas ideas, la sección entra mas a fondo para identificar algunas pólizas que tendrán que ser incluidas en el Plan General.

Temas Sobresalientes en el Condado de Tulare

Los primeros talleres comunitarios identificaron temas comunes al condado entero y también los temas específicos a áreas particulares. Generalmente todos los talleres demostraron preocupaciones similares sobre temas relacionados con el medio ambiente y la salud debido a la calidad del aire y agua. La disponibilidad de agua también fue un tema sobresaliente. También resalto la preocupación sobre la imagen y los impactos económicos que tendremos de la conversión continua de terrenos agrícolas a desarrollo para viviendas. Como en muchas comunidades del Valle Central, los residentes identificaron la necesidad de diversificación en la base económica y la necesidad de trabajos de largo plazo con mejores sueldos. Finalmente, la mayoría de los residentes sienten que la pobreza, necesidad de viviendas adecuadas, y la educación son temas de equidad social que el condado no podrá ignorar si quiere seguir adelante.

Atributos Sobresalientes del Condado de Tulare

Los atributos sobresalientes identificados en los talleres comunitarios fueron los recursos naturales y la diversidad cultural. Los paisajes naturales y de trabajos escénicos fueron nombrados como los temas más importantes para la industria turística como para la calidad de vida. El cultivar excepcional debido a los suelos de la alta calidad era una opción obvia también. Interesante, mucha gente identificó la localización central del condado de Tulare entre las montañas y el océano, y California del norte y del sur como activo. Propusieron a la gente y a las comunidades del condado como activos populares.

La cultivación excepcional debido a tierras de alta calidad es una opción obvia también. Interesantemente, mucha gente identificó la localización central del condado de Tulare entre las montañas y el océano, y California del norte y del sur como las mas altas en calidad. Las comunidades y la gente del condado de Tulare fueron expuestas como lo más valioso del condado.

Consideraciones de Pólizas

De acuerdo con los informes recibidos de los talleres y los comentarios del comité consultivo técnico del plan general (TAC) en su reunión del 3 de marzo del 2004, las siguientes preguntas sobre la política fueron desarrolladas. Estas preguntas serán utilizadas para asistir con las discusiones sobre el plan general en la serie de talleres públicos que se llevarán a cabo del 22 de marzo al 24 de marzo de 2004.

Proteccion de Recursos

- ¿Cómo puede el condado de Tulare proteger los recursos naturales que son vitales a la salud, a la belleza, y a la economía del condado?
- ¿Cómo se pueden las opciones y los patrones de la utilización de terrenos diseñar para reducir emisiones del aire y para mejorar la recarga y la calidad de la agua subterránea?
- ¿Qué mecanismos son necesarios para asegurar la protección a largo plazo de los habitats naturales y de otros importantes recursos biológicos?

Crecimiento y Desarrollo

- ¿Cómo se puede conservar el crecimiento y el balance del condado aun con la demanda por los recursos naturales (los impactos de la calidad de la región agrícola y del espacio abierto, del agua y del aire)?
- ¿Hay panoramas alternativos para la utilización del suelo que pueden proteger mejor tierras agrícolas contra el desarrollo tal como infill, el desarrollo compacto y densidades más altas?
- ¿Hay mejores maneras de proteger las mejores tierras para la agricultura?
- ¿Debería el Condado dar directiva sobre las utilizaciones de terrenos del condado en las ciudades y las comunidades establecidas en vez de convertir áreas no aun incorporadas?

Desarrollo Economico

- ¿Qué tipo de innovaciones tecnológicas y del negocio pueden ayudar al condado de Tulare a ser más competitivo en la economía global?
- ¿Cómo pueden el Condado y sus socios conservar y/o crear un clima de negocio que atraiga y ayude el crecimiento de nuevas industrias mientras que conserva y realza negocios existentes?
- ¿Qué papel juegan los negocios locales en el crecimiento de trabajos y réditos en el condado?

- ¿Cómo debe el equilibrio del condado ser el medio entre los trabajos y las viviendas?
- ¿Cómo puede el condado conservar y ayudar a promover una industria fuerte del turismo?

Social

- ¿Qué puede el condado hacer para proporcionar el entrenamiento de trabajo que apoye la diversificación de las posibilidades de empleo?
- ¿Qué papel puede jugar el condado para realizar oportunidades educativas en K-12, entrenamiento técnico, y atraer una Universidad?
- ¿Qué tipos de polizas reflejan las necesidades diversas para viviendas que tienen los residentes del condado?

Infraestructura

- ¿Cómo puede el condado proporcionar la infraestructura básica necesaria para animar la inversión y el desarrollo económico en comunidades rurales?
- ¿Qué tipo de transporte y de infraestructura de la utilidad sería necesario para apoyar el desarrollo tierra-eficiente?
- ¿Cómo puede el condado pagar por el desarrollo y el mantenimiento de la infraestructura?
- ¿Qué necesita el condado hacer para asegurar el financiamiento para la infraestructura del transporte?
- ¿Cómo podemos planear y financiar la capacidad de las telecomunicaciones y apoyar industrias de crecimiento y de trabajos (es decir, apoyar para que el condado sea más competitivo)?
- ¿Cómo trabajara el condado con el CSD's y los distritos para proporcionar la infraestructura?

Descripción Del Taller

Durante la preparación del plan general, la participación del público será un componente vital y constante. El personal del condado y el equipo de consulta para el plan general planearan una serie de cinco talleres los cuales se llevaran a cabo en localizaciones múltiples. La primera serie de talleres fue diseñada para entender mejor los desafíos y las oportunidades a las que se enfrenta el condado de Tulare.

En noviembre de 2003 tuvimos el primer de ocho talleres terminando con el último en enero del 2004, los ocho talleres tomaron lugar en diferentes comunidades alrededor del condado. En cada taller, los participantes tomaron las riendas y trabajaron arduamente para asistir en la identificación de los temas más importantes y los valores que se deben de considerar durante la actualización del plan general. Para animar la participación a través del condado, los talleres fueron sostenidos en Lindsay, Visalia (2 talleres), Goshen, Orosi, Springville, y Tipton. Además, un taller común sobre ediciones y oportunidades fue sostenido con el tablero del condado de Tulare de supervisores y de la Comisión del planeamiento, y un taller fue conducido con la Comisión consultiva agrícola del condado de Tulare.

¡Más de 250 personas atendieron la primera serie de talleres públicos!

Formato del Taller

A menos que se indique en forma diferente abajo, los participantes fueron divididos en grupos en cada taller en "equipos de planeamiento. Cada equipo trabajó junto durante el taller para identificar los temas que enfrenta el condado hoy y qué pensaron serían temas principales en el año 2025. Además, cada equipo discutió sobre qué acciones podrían realzar, proteger el condado, y la estructura. Una vez puestos en una lista, los equipos pusieron sus temas en un mapa del condado. Los grupos identificaron los lugares de paisajes favoritos y hablaron sobre como estos lugares podrían estar en peligro de perderse. Luego de las discusiones entre grupos, cada equipo compartió sus hallazgos y esfuerzos con los demás.



En cada uno de los talleres de la comunidad, hubo traducción para incluir a la mayoría de los residentes del Condado en la actualización del Plan General.

En la mayoría de los talleres, las preguntas fueron las siguientes:

- Q1. ¿Cuales son los tres temas mas fuertes que enfrenta el Condado de Tulare hoy?**
- Q2. ¿Cuales son los tres temas mas grandes que enfrentara el Condado de Tulare en el ano 2025?**
- Q3. ¿Cuáles son los tres valores mas grandes del Condado deTulare?**
- Q4. Pregunta Bonus: ¿Cuáles son las partes más escénicas del condado de Tulare? ¿Cómo contribuyen a la calidad de vida en el condado?**

Los siguientes párrafos proporcionan una descripción de cada taller, seguidos por un resumen que resalta las respuestas de los participantes a las preguntas en relación con 1 a 3 de cada taller. Las respuestas a la pregunta 4 serán

utilizadas en una fecha más tarde en el proceso del planeamiento. El apéndice a este informe proporciona una lista completa de las respuestas recibidas durante los talleres.

Talleres Comunitarios

Taller Comunitario en Lindsay

El taller tomo lugar el 5 de noviembre, 2003 en el Salon de veteranos en Lindsay y mas de 50 personas participaron. Los participantes trabajaron arduamente en seis grupos de equipos actuando como Planeadores.

Taller Comunitario en Visalia

El 6 de noviembre mas de 60 personas participaron en el Centro de Convenciones en Visalia. En esta ocasión los equipos fueron compuestos de 7 personas en cada grupo.

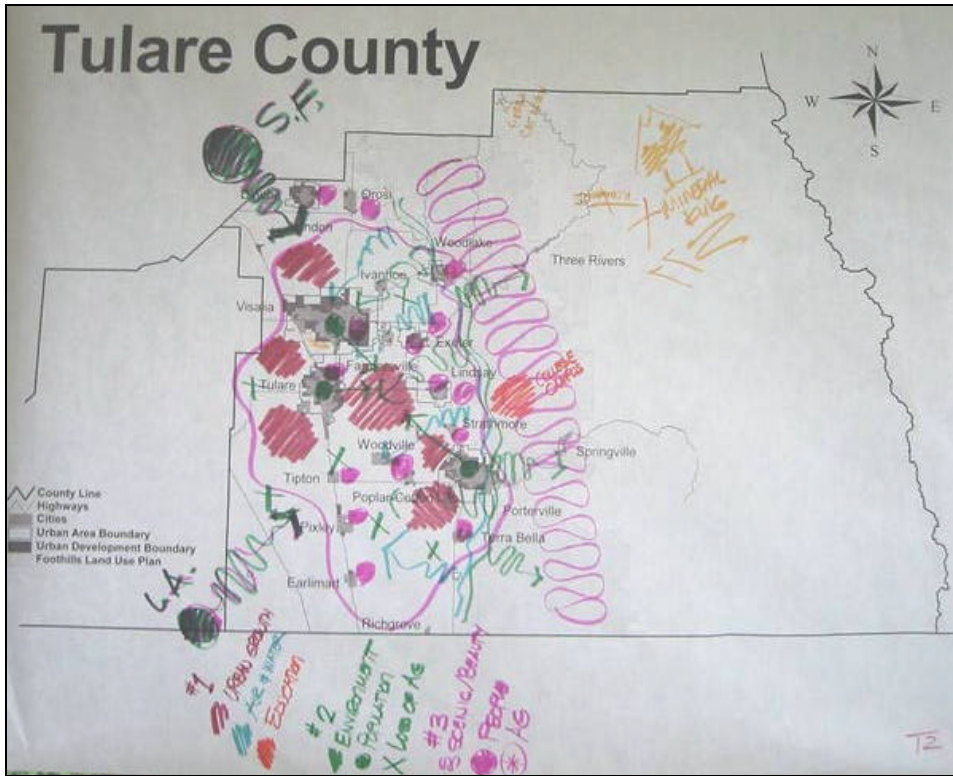
Taller de Comite de Planeacion en Goshen; Corporacion de Desarrollo Economico de Visalia

Cuarenta y una personas del Comite de Planeacion de Goshen y la corporacion de Desarrollo Economico de Visalia participaron en talleres el 18 y 19 de noviembre , 2003 respectivamente. Desemejante de otros talleres, los asistentes participaron como individuos. Las respuestas fueron registradas por cada persona en tarjetas de archivo.

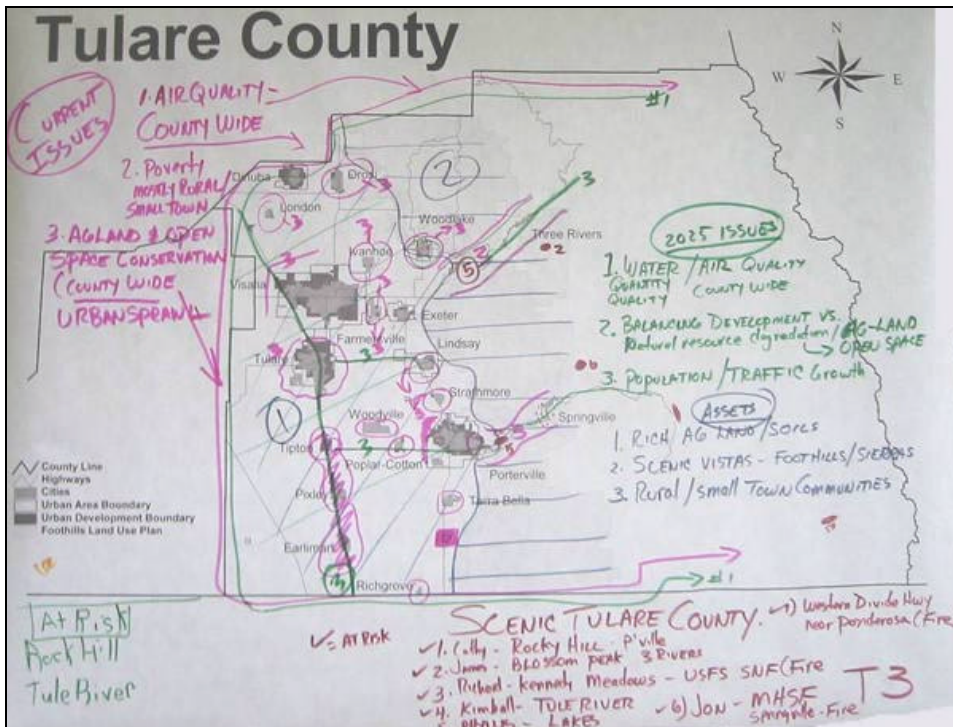
Taller Comunitario en Orosi

El 15 de enero, 2004, trece personas del Condado de Tulare atendieron otro taller de Planeamiento. Este fue en el Salón Memorial de Orosi ya que es un lugar central en esa comunidad. Los participantes trabajaron como miembros de tres equipos de Plantación.





Muestra del mapa del taller de la comunidad de Visalia



Muestra del mapa del taller de la comunidad de Lindsay

Los mapas en esta página son una muestra de la participación pública recibida en los talleres en cada comunidad.

Taller Comunitario de Springville

El 17 de enero, 2004 treinta y cinco personas del Condado de Tulare se reunieron para participar en un Taller que tomo lugar en el Salón Memorial en Springville. Los participantes trabajaron como miembros de seis equipos de Plantación.



Taller Comunitario en Tipton

El 22 de enero, 2004 cincuenta y seis personas del Condado de Tulare participaron en un Taller en el Salon de Veteranos en Tipton. Residentes de las comunidades de Tipton, Earlimart, Poplar, Woodville, y California Hot Springs, participaron en este Taller. Participantes trabajaron en grupos de 11 personas durante el Taller.



Comité de Uso de Terreno Agrícola del Condado de Tulare

El 29 de enero, 2004, una presentación corta fue hecha al Comité de Uso de Terreno Agrícola del Condado de Tulare. Dado el tiempo disponible en esta reunión, pidieron al comité solamente responder a la primera pregunta. Este grupo no identificó sus cuestiones claves (es decir, sus tres superiores). Las respuestas de este grupo están incluidas en "lista comprensiva de temas y valores."



Temas Sobresalientes y Valores

Durante los talleres, se animó a cada uno que proporcionara su opinión en cada una de las cuatro preguntas. Después de que cada respuesta fuera observada, pidieron que cada equipo del planeamiento identificara los tres temas sobresalientes y las propuestas de las listas que habían preparado. Mientras que la mayoría de los grupos encontraron duro enumerar apenas tres temas, cada grupo hizo un buen trabajo en identificar los valores del Condado.

La siguiente sección proporciona una lista de temas y acciones superiores identificadas por los participantes de los talleres. Esta lista fue proporcionada en cada taller para identificar cualquier artículo geográficamente específico que necesite la atención en el Plan General.

Q1. ¿Cuales son los tres temas mas fuertes que enfrenta el Condado de Tulare hoy?

Lindsay

- contaminación atmosférica
- Disponibilidad y calidad de agua
- Población
- Agricultura y conservación de terrenos libres
- Pobreza y Trabajos

Visalia

- Contaminación atmosférica
- Disponibilidad y calidad de agua
- crecimiento urbano y preservación agrícola
- Pobreza

Goshen y Visalia EDC

- Trabajos/desempleo/mejores trabajos- mejor pagados
- Contaminación y calidad atmosférica
- Educación a todo nivel/ conocimiento/ logros educacionales
- Fondos/ dinero / becas / limites monetarios / gobierno local/ financiamiento / necesidad de mejores fondos para administración gubernamental
- Pobreza / falta de dinero / costo de vida/ alto uso de welfare

Orosi

- Imagen Comunitaria
- Seguridad- mayor vigilancia policíaca
- Viviendas

Springville

- Calidad y cantidad de agua
- Crecimiento e impactos de la población en la infraestructura y la agricultura
- Empleos
- Cambio en la base de impuesto de la renta baja a la industria

Tipton

- Empleos
- Transportación/circulación
- Educación

Tulare County Agricultural Advisory Committee

- Calidad Atmosférica
- Calidad y cantidad de agua
- Usurpación de calidad de áreas urbanas
- Regulaciones para áreas urbanas

Q2. ¿Cuales son los tres temas mas grandes que enfrentara el Condado de Tulare en el ano 2025?

Lindsay

- Agua y calidad atmosférica
- Crecimiento Urbano
- Transportación
- El Balance entre agricultura, recursos naturales, y desarrollo urbano

Visalia

- Contaminación Atmosférica
- Crecimiento
- Calidad del medioambiente
- Perdida de terrenos agrícolas
- Desarrollo Económico
- Fondos para la Infraestructura

Goshen and Visalia EDC

- Contaminación / Calidad Atmosférica
- Perdida de terrenos agrícolas / preservación agrícola y protección
- Fondos /dinero / becas / limites monetarios / financiamiento para gobernación local
- Falta de Viviendas comprables
- Pobreza/ falta de dinero/ alto precio de vida

Orosi

- Agricultura alternativa
- Población y sus efectos en la agricultura
- Necesidades de la infraestructura del agua y del transporte de la alcantarilla

Springville

- Alta población y la necesidad de un Plan para el crecimiento rápido
- Recursos de agua; , recursos y uso inteligente
- Calidad atmosférica
- Empleos

Tipton

- Calidad atmosférica
- Crecimiento de Población
- Empleos

Comité Consultivo Agrícola del Condado de Tulare

- Crecimiento de la población eliminara terrenos agrícolas y acabara producción
- La calidad del aire aumentará regulaciones y el resultado será costos mayores que podrían limitar el crecimiento del sector lechero
- La cantidad del agua disminuirá como resultado de conversiones urbanas en retiros crecientes de la agua subterránea
- La usurpación urbana aumentará valores de tierra
- Nuestros métodos agrícolas de preservación son anticuados
- Precio de Labor

Q3. ¿Cuáles son los tres valores mas grandes del Condado deTulare?

Lindsay

- Paisaje Escénico y parques nacionales
- Pueblos pequeños
- Agricultura
- Gente

Visalia

- Gente
- Localidad –Centro de California
- Calidad escénica de paisajes
- Agricultura
- Calidad de vida

Goshen y Corporación de Desarrollo Económico de Visalia

- Condado numero uno en la cultivación agrícola y lecherías en terreno estadounidense
- localización en el centro del valle y del estado cerca de las montañas y la costa de California del norte y del sur
- Reconstrucción y áreas escénicas - el paisaje incluyendo las montañas (sierras) y lagos, piso del valle, árboles grandes, parques nacionales y bosques
 - Tipton
 - Agricultura/Lecherías
 - Recreación
 - Localización (central entre montañas y océano)/acceso a la autopista 99

Orosi

- Diversidad Cultural
- Terrenos feriados / Diversidad de cosechas
- Calidad de Vida
- Turismo y Parques Nacionales

Springville

- Paisajes escénicos, lugares abiertos para recreación
- Agricultura
- Comunidad y gente

Comité Consultivo Agrícola del Condado de Tulare


- La visión futura para el condado debe incluir una economía agrícola sana y competitiva
- La comisión debe hacer que la agricultura sea prioridad sobre otras utilidades de terreno
- innovación en negocios y tecnologías agrícolas
- negocios agrícolas de valor añadido (ejemplo-lecherías y planta de queso)
- sinergias entre el negocio agrícola y la generación energética
- la integración vertical de actividades de granja es esencial
- la opción de cosechas podría cambiar
 - Ser proactivos con respecto a nuestras opciones
 - tenemos una ventaja competitiva con terrenos buenos y acceso al agua (presente)

Lista Comprensiva de Temas y Debates

Como parte de los talleres, cada opinión fue registrada y será utilizada en el proceso general de la actualización del plan.

El apéndice a este informe proporciona un expediente extenso de los temas y de las acciones mencionadas por cada persona que participó en los talleres.

Estos temas fueron agrupados por área de asunto para hacerlos más fáciles de comparar. Cualquier tema con un número en paréntesis representa el número de personas que planteó el mismo tema o inquietud.



Q1. **¿Cuales son los tres temas mas fuertes que enfrenta el Condado de Tulare hoy?**

Lindsay

Desarrollo Económico y Trabajos

- Desarrollo Económico
- Trabajos y Desempleo (3)
- Turismo
- Viabilidad de comunidades pequeñas
- Pobreza / Económico
- Clima de negocio opresivo (2)
- Declaración de impuestos locales
- Financiamiento para servicios de gobierno
- Ayuda Financiera para apoyar infraestructura en el Condado
- Ingresos fiscales que declinan

Medioambiente

- Agua (4)
- Calidad Atmosférica (7)
- Limpieza ambiental del aire, y tierra
- Falta de Agua
- Agua potable
- Perdida de recursos naturales – hábitat y recursos biológicos
- Control del Medioambiente
- Calidad de Agua(2)
- Protección débil para nuestros recursos
- Contaminación

Crecimiento y Manejo del Crecimiento

- Crecimiento demasiado rápido
- Población (2)
- Crecimiento Planeado (2)
- Mal idea divertir crecimiento a las colinas

Agricultura

- Agricultura
- Salvar agricultura (3)
- Cooperación en la industria agrícola
- Declinación en la región agrícola

Transportación

- Autopista con paisaje
- Transportación publica
- Mantenimiento de caminos
- Falta de transportación publica
- Tendencias de circulación general
- Transportación

Usos Terrenales

- Federalización de terrenos públicos
- interfaz de granja con ciudad
- Zonas planeadas pobremente
- planeamiento de utilización de terrenos, agricultura, espacio abierto, desarrollo
- Desarrollo mal planeado
- Perdida de lugares libres de edificios y Planeamiento(2)
- Urbanización irregular
- Crecimiento sin señas y mal cuidado
- Carencia de Construcción en FGMP

Otros

- Ciudades grandes reglan sobre nosotros
- Cooperación entre gobiernos de Ciudad vs. Condado
- Vida rural
- Problemas/ Temas en Mineral King
- Crimen, pandillas, laboratorios de metamphetamine, otras drogas
- Diferencias culturales
- Comprensión de diversidad cultural
- Problemas de pandillerismo
- Imagen social/cultural
- Infraestructura
- Seguridad Publica

- Educación
- Telecomunicaciones
- Imagen pobre del Condado
- Áreas no incorporadas
- Coordinación entre Estado y Condado con procesos para permisos
- Aumento en personas jubiladas con ingresos fijos
- Falta de servicios médicos
- Protección contra incendios, servicios de protección policíaca en el Condado
- Pobreza(2)
- Viviendas
- Costos de utilidades (energía)

Visalia

Desarrollo Económico y Trabajos

- Desempleo- mas trabajos (3)
- Economía
- Pobreza/desarrollo económico
- Oportunidades de empleo–calidad vs. cualquier trabajo
- Ingresos disparejos

Medioambiente

- Contaminación/Calidad Atmosférica (4)
- Calidad Atmosférica y agua (3)
- Pesticidas, etc.
- Medioambiente
- Calidad de agua(2)
- Recursos para paisajes
- Saldo descubierto de agua
- Uso de agua y terrenos
- Vista de la sierra desde el valle
- Reciclaje
- Calidad / Cantidad de agua
- Preservación de hábitat

Crecimiento y Añejamiento del Crecimiento

- Agricultura y crecimiento urbano
- Crecimiento (4)
- Población
- limites urbanos y rurales, protección de ambos (2)

Agricultura

- Preservación de terrenos agrícola y agua
- Preservación Agrícola (2)
- Agricultura Sostenible

Transportación

- Caminos
- Transportación Publica - 24 horas
- Transportación Alternativa
- Circulación/Transportación (4)
- Caminos del Condado

Usos de Terreno

- No hay suficientes parques
- Interfaz agrícola/urbano
- Uso consistente de terrenos dentro del Condado
- Balance entre desarrollo rural y urbano
- Zonas–revisar y cambiar para hacer modernos

Otros

- Viviendas comprables (2)
- Escuelas sobre pobladas
- Pandillas/crimen/drogas (2)
- Metamfetaminas y problemas relacionados
- Seguridad publica/Sheriff, Incendios
- Programas Después de escuela
- Embarazos entre jóvenes(2)
- Educación – acceso a colegios / universidades
- Educación (2)
- Falta de Programas preescolares de calidad
- Falta de viviendas multi-familiares en algunas comunidades
- Desecho de agua sucia
- Aplicación de la política
- Falta de educación de 4 años
- Acceso a cuidados de salud
- Viviendas comprables
- Multi-cultural, etnicidad
- Salud Publica
- Pobreza/falta de educación
- Falta de Planeación maestra
- Falta de actitud de poder
- Oportunidades
- Pobreza(3)
- Carencia de pautas a lo largo de la autopista 198, etc.
- Infraestructura Rural
- Funcionamiento de presupuesto del condado
- Recreación
- Social/ justicia económica
- Ruido Publico

Goshen y Corporación de Desarrollo Económico de Visalia

Desarrollo Económico y Trabajos

- Trabajos/ desempleo/trabajos mejores/ mejor pagados
- Desarrollo Económico / mas trabajos (creación) / necesidad de atraer negocios / desarrollo de negocios pequeños / crecimiento de negocios / Compensación para trabajadores/ Aseguranza para negocios
- Diversificación Económica

Medioambiente

- Contaminación atmosférica / calidad
- preocupaciones ambientales – atmosféricas & agua
- Contaminación general
- Calidad de agua / contaminación
- Agua en general
- Protección de recursos naturales

Crecimiento y Manejamiento del Crecimiento

- Crecimiento y gerencia de población/crecimiento previsto
- Acomodar la población en crecimiento/la extensión urbana/la urbanización rápida
- Crecimiento en general
- Infraestructura para apoyar el crecimiento
- Superpoblación
- Conflictos entre gobiernos locales relacionados con temas de crecimiento
- Protección en áreas incorporadas para habilidad de crecimiento

Agricultura

- Protección de población agrícola
- Perdida de terrenos agrícolas/ preservación y protección agrícola
- Desarrollo de terrenos agrícolas de primera clase
- Agricultura en general
- Menos confianza en la agricultura para los trabajos

Transportación

- Transportación en general
- Calles y caminos del condado - Mantenimiento
- Aeropuertos / precio de viajar
- Trafico / circulación
- Necesidad de transportación

Usos de Terrenos

- Uso de terrenos en general
- Potencia de debilitamiento del plan para terrenos rurales en el valle
- Definición clara para interfaz urbano/agrícola

Otros

- Pobreza /falta de dinero/ alto precio de vida/ demasiadas familias recibiendo ayuda estatal

- Embarazos entre jóvenes
- Pandillas/crimen
- Ayuda policiaca / policías /fondos para mas policías/ seguridad publica
- Drogas
- Temas juveniles/ sociales
- Crimen general
- Mas servicios necesarios/ añejamiento de servicios sociales
- Equidad Cultural
- Moralejas
- Cuidado/Salud Infantil
- Servicios para mujeres
- Perros sin dueño
- Proceso de permisos lento, incomodo
- Desarrollo en general
- Agua- cantidad / disponibilidad
- Temas relacionados a la educación
- Educación a todos niveles/ conocimiento/ logro educacional /tamaño de salón de clase / mas escuelas /escuelas más grandes
- Necesidad de una escuela de 4 anos
- Escuelas en general
- Presupuestos escolares
- Desarrollo de liderazgo
- Fondos / dinero / becas / restricciones / financiamiento gobierno local / necesidad para mejores fondos
- Fondos para mejorar escuelas y hospitales
- Necesidad de apoyo estatal/ presupuestos estatales
- Base de impuesto como rédito
- Falta de viviendas comprables / viviendas en general
- Familias/Jóvenes sin hogar
- Clínicas Medicas
- Cuidado Medico en general
- Cuidado medico/ adecuado / disponible
- Falta de hospitales para cuidados adecuados
- No hay suficientes especialistas /cirujanos
- Súper Mercados necesarios (Goshen)
- Lugares para ir de compras
- Mas tiendas, incluyendo tiendas de comida
- Oportunidades para recreación
- Atletismo para la Juventud

Orosi

Desarrollo Juvenil/Trabajos

- Falta de trabajos y industria – Necesidad de desarrollar una base económica para las comunidades
- Orosi necesita atraer industria y viviendas comprables
- Limpieza de comunidades Cutler y Orosi

Medioambiente

No hay temas identificados en esta categoría.

Crecimiento y Añejamiento del Crecimiento

No hay temas identificados en esta categoría

Agricultura

No hay temas identificados en esta categoría

Transportación

No hay temas identificados en esta categoría

Usos de Terreno

No hay temas identificados en esta categoría

Otros

- Viviendas
- Temas de salud incluyendo crimen, calidad atmosférica, contaminación de agua terrenal
- Pobreza
- Imagen del Condado de Tulare y comunidades
- Desarrollo
- Imagen de comunidad necesita mejorar
- Seguridad Publica necesita atención
- Necesidad de una estación policíaca (Cutler-Orosi)
- Temas Fiscales – de donde provienen los fondos
- Necesidad de mas juntas de mesas directivas/escolares y más juntas comunitarias mensuales
- Necesidad de mas salones y albercas para niños
- La Cámara de Comercio debe participar más en la comunidad y los temas de la comunidad como pilar importante en la comunidad

Springville

Desarrollo Económico y Trabajos

- Desempleo(4)
- Falta de Industria y negocios
- Desarrollo Económico
- Atracción de negocios

- Percepción del Condado de Tulare como un país del tercer mundo
- Amenazas a negocios locales incluyendo empresa agrícola y negocios pequeños
- Empleos
- Diversidad Económica

Medioambiente

- Agua y calidad atmosférica
- Calidad atmosférica
- Contaminación atmosférica de otros lugares como también los que afectan la salud de nuestro condado
- Preservación de valores escénicos (paisaje) (2)
- Preservación de base para recursos
- Agua (2)
- Agua – potable y no potable proveniente acuíferos y de superficie
- Calidad y cantidad de agua
- Programa de control nocivo para la disminución de la mala hierba
- Contaminación Ligera

Crecimiento y Añejamiento del Crecimiento

- Sobrepoblación
- Crecimiento de la población sin infraestructura, escuelas y otros servicios para apoyar el crecimiento
- Crecimiento que impacta la agricultura y terrenos libre
- Crecimiento de colinas

Agrícola

- afluencia de la población resultando en pérdidas de región agrícola primera
- Viabilidad agrícola
- Pérdidas de terrenos agrícolas

Transportación

- Mantenimiento de terrenos
- Malos Caminos
- Transportación (Autopistas 190, 65, 99 congestionadas)
- Transportación (todos los caminos y autopistas)

Usos de Terrenos

No hubo temas identificados en esta categoría.

Otros

- Impuestos y regulación creciente sobre industria
- Comunicación con gobierno del Condado
- Uso eficiente de agua
- Donde esta localizada la población (Crecimiento Inteligente)
- Educación mas elevada
- Lenguaje y barreras culturales

- Financiamiento para infraestructura
- Educación de uso de drogas y educación
- Integración de terrenos federales a economía regional (basado en turismo)
- Base de impuesto bajo, desempleo y bienestar
- Agua, incluyendo desagüe, aguas residuales, basura etc.
- Ninguna certeza en disponibilidad de las viviendas
- Control local de áreas rurales
- Reglas no cumplidas/seguidas
- Crimen y falta de valores morales
- Costo de servicios –como pagamos por ellos?
- Preservación Histórica
- Dinero

Tipton

Desarrollo Económico y trabajos

- Falta de trabajos, particularmente oportunidades para mujeres
- Trabajos/Viviendas
- Trabajos con crecimiento
- Trabajos con mejor paga
- Inversión trabajos
- Dinero
- Falta de trabajos
- Diversificación para atraer negocios al área
- Falta de zonamiento en comunidades rurales para crear industria de trabajos
- Alto desempleo
- Mas trabajos menos desempleo
- Falta de industria como madera y minas
- Desarrollo de comunidades (luces/calles)
- Turismo y desarrollo en comunidades montañosas
- Falta de desarrollo de turismo
- Desarrollo de industrias
- Necesidad de industria que provee productos

Medioambiente

- Contaminación ambiental y efectos en la salud
- Calidad atmosférica (3)
- Problemas de polvo y calidad atmosférica
- Contaminación del agua
- Smog

Crecimiento y Añejamiento del Crecimiento

- Falta de crecimiento simulado

Agricultura

- Conversión urbana de terrenos agrícolas

Transportación

- Transportación (3)
- Caminos muy malos
- Bajo infraestructura financiada del transporte - los hoyos, los encintados, los canales y las aceras son necesarios
- Reparaciones de Autopista 99
- Reparaciones de Calles y caminos (3)
- Carreteras
- Banquetas
- Condiciones de carreteras
- Trafico y limites en la autopista 65

Usos de Terreno

- Cambios de zonas se necesitan en las áreas rurales para atraer el desarrollo y la venta comercial de al por menor
- Carencia de la división en zonas para las aplicaciones comerciales e industriales
- Desarrollo Terrenal

Otros

- Viviendas (2)
- Viviendas Comprables
- Cuidado Infantil(3)
- Crimen (2)
- Pobreza
- Educación Familiar y recursos para acceso a educación
- Áreas Recreativas
- Acceso medico igual para todos es necesario
- Viles muy altos
- El Condado no tiene suficiente dinero
- Información y orientación son necesarias
- Liderazgo en pueblos pequeños
- Seguridad Publica – policía, forestal, calidad de agua, y temas de drenaje, especialmente en comunidades rurales
- Infraestructura
- Drogas –laboratorios de metamphetamineas
- Escuelas (secundarias) en el sur del condado
- Parque Industrial al lado del Autopista 99
- Servicios en el Condado, especialmente pueblos pequeños
- Servicios de Salud
- Colaboración Intergubernamental -Cooperación
- Supermercados y restaurantes
- Ciudades Grandes ayudando a los pueblos pequeños

- Servicios para automóviles
- Base de Impuestos
- Dinero para empleos en agua
- Escuelas (2)
- Necesidad de Universidad local
- Nueva Oficina Postal
- Servicios Médicos
- Potencia para exportar agua
- Basura
- Grafiita / luces en las calles
- Actividades para jóvenes

Comité De Utilización de Terrenos Agrícolas Del Condado De Tulare

- ¿Cuales son las opciones para la colocación de terraplenes nuevos?
- Trafico, causa y efecto
- Temas sociales
- Cantidad y calidad del agua
- Transporte y confiabilidad del agua
- El crecimiento en las colinas puede requerir más agua
- Hay una crisis medica en el Condado
- Ruta de carril de alta velocidad
- Balance de agua con tipos de desarrollo
- Contaminación Atmosférica es una navaja de doble filo. Traemos industria pero ponemos limite a emisiones agrícolas
- ¿Cuales son los pros y contras cuando comparamos condados vecinos en cuanto a temas socio económico?
- Crear industria que apoye lo que tenemos
- No hay curas de corto plazo. Necesitamos planear a largo plazo.

Comité Consultivo Agrícola del Condado de Tulare

- Desempleo
- Apoyo para infraestructura
- Transportación (caminos, camiones y ferrocarril)
- Zonas que no coinciden con economía o oportunidades
- Compensación para trabajadores
- Recursos confiables para energía
- Incremento en Población

Q2. ¿Cuales son los tres temas mas importantes que afectaran al Condado de Tulare en 2025?

Lindsay

Desarrollo Económico y Trabajos

- Distribución/Desarrollo Económico
- Desarrollo económico que no desgaste recursos
- Diversidad Económica

Medioambiente

- Calidad/Cantidad de agua
- Contaminación atmosférica- problema mayor
- Agua/atmósfera(2)
- Falta de agua/calidad atmosférica
- Agotamiento de terreno agrícola
- Contaminación y alergias
- Contaminación
- Balance entre desarrollo & recursos
- Calidad atmosférica(2)
- Agua (2)
- Perdida de terreno abierto
- Perdida de recursos escénicos
- Agricultura vs. uso urbano
- Agotamiento de recursos naturales
- Perdida de agua

Crecimiento y Añejamiento del Crecimiento

- Añejamiento de sobre población
- Población/ trafico/crecimiento
- Crecimiento/población
- Densidad de Población
- Contención de Población

Agricultura

- Industria agrícola viable de valor añadido
- Perdida de terrenos agrícolas (2)

Transportación

- Transportación - trafico, carriles livianos, carriles pesados (2)
- Transportación
- Congestionamiento –trafico pesado
- Trafico
- Transportación
- Caminos y calles
- Congestionamiento

Usos Terrenales

- Uso de terreno planeado

Otros

- LA se quedara con nuestra agua
- Ciudades separadas
- Sociedades separadas crearan dos mundos
- Almacén de comida local
- Menos comunicación
- Crimen
- Crimen y pobreza
- Proceso de Planeamiento Oportuno
- Cambios a mayoría Hispana
- Recursos limitados
- Desarrollo de colinas – problemas con incendios
- Facilidades para alta educación
- Facilidades Medicas
- Calidad de vida
- Planeamiento pobre urbano/rural
- Temas de salud – servicios médicos adecuados
- Acceso a educación igual
- Infraestructura Inadecuada
- Oportunidades para Educación alta
- Educación – Universidad de 4 anos, entrenamiento para trabajos

Visalia

Desarrollo Económico y Trabajos

- Agua
- Espacio Abierto
- Contaminación Atmosférica
- Trabajos(3)
- Diversidad Económica
- Desarrollo Económico (2)

Medioambiente

- Arbolés
- Calidad atmosférica(3)
- Agua (2)
- Recursos de agua & calidad atmosférica
- Agua
- Calidad terrenal
- Medioambiente
- Calidad atmosférica

- Preservación Agrícola
- Diversidad Biológica

Crecimiento Y Añejamiento de Crecimiento

- Superpoblación (3)
- Crecimiento de Población(4)
- Crecimiento
- Alta densidad de población/ usurpación rural
- Como trabajar con alta población

Agricultura

- Preservación Agrícola (2)
- Pérdida de terrenos agrícolas por mas viviendas
- Economía Agrícola Flexible (con posibilidad de ajustarse a las demandas)

Transportación

- Calidad de caminos
- Transportación Alternativa
- Transportación (2)
- Tren rápido
- Trafico y transito
- Fondos para transportación/ caminos
- Coordinar plan para transito publico

Usos Terrenales

- Balance de uso terrenal
- Temas de granjas/ciudades

Otros

- Educación
- Viviendas (3)
- Viviendas Comprables (2)
- Pobreza (costo de vida)
- Problemas de ciudad grande
- Infraestructura
- Urbanización
- Diferencias entre ricos/pobres
- Servicios para personas de mayor edad
- Baja densidad de población urbana
- Educación (2)
- Cuidados de salud – acceso y costo
- Seguridad publica/crimen
- Precio de apoyo a infraestructura
- Infraestructura
- Uso terrenal & agua
- Población vs. Terreno de granjas vs. transportación

- Influencia de "refugios urbanos"
- Abastecimiento de agua
- Parques y lugares recreativos
- Réditos de Condado & Ciudades
- Falta de infraestructura
- Fondos para educación pública

Goshen y Visalia EDC

Desarrollo Económico y Trabajos

- Trabajos / desempleo / mejores trabajos
- Desarrollo económico/ crecimiento y creación de trabajos/ necesidad de atraer mas negocios /desarrollo de negocios familiares / crecimiento para negocios/ diversidad
- Compensación para trabajadores/ Aseguranza para negocios
- Construcción de base para turismo

Medioambiente

- Contaminación / Calidad atmosférica
- Preocupaciones del medioambiente – contaminación atmosférica & de agua
- Contaminación General
- Agua en general
- Calidad / Contaminación de Agua
- Medioambiente /recursos naturales- protección y uso
- Disponibilidad/fuente de AGUA

Crecimiento y Añejamiento de Crecimiento

- Crecimiento de Población/ Añejamiento / Crecimiento Planeado
- Superpoblación / atestamiento/control de población
- Infraestructura para apoyar crecimiento
- Crecimiento en general
- Acomoda a la población en crecimiento
- Mantenimiento de límites alrededor de ciudades y comunidades no incorporadas / transición de rural a urbanas
- Protección de áreas incorporadas con habilidad de crecer

Agricultura

- Perdida de terrenos agrícolas/preservación y protección / sobre vivencia agrícola
- Agricultura en general

Transportación

- Transportación en general
- Flujo de trafico / circulación
- Caminos /calles del Condado
- Autopistas
- Necesidad de transportación pública-amplia

- Tren de alta velocidad

Usos de terreno

- Agrícolas / industriales
- Balance de necesidades de áreas incorporadas como áreas no incorporadas
- Uso Terrenal en general

Otros

- Pobreza / Falta de dinero/Incremento de costo de vida
- Crimen General
- Pandillas y violencia
- Policías / seguridad publica
- Drogas
- Comida
- Embarazos entre jóvenes
- Temas Sociales generales
- Perros callejeros
- Homicidios
- Etnicidad
- Desarrollo Tecnológico
- Pleitos por Agua
- Educación a todos niveles / conocimiento / avenimiento educacional
- Necesidad de una Universidad
- Escuelas en general
- Comunicaciones con ciudades
- Temas de planeamiento Regional
- Crecimiento Urbano de Fresno
- Fondos / dinero / becas / restricciones de fondos / financiamiento de gobierno local
- Fondos para mejorar escuelas y hospitales
- Necesidad de apoyo estatal
- Base de réditos
- Impuestos Personales
- Falta de viviendas comprables
- Viviendas en general
- Jóvenes y familias sin vivienda
- Cuidados de Salud en general
- Cuidado Medico/ adecuado / disponible
- Mejor alumbramiento en calles para mejorar seguridad
- Lugares para ir de compras
- Atletismo para jóvenes

Orosi

Desarrollo Económico y Trabajos

Medioambiente

- Calidad atmosférica

Crecimiento y Añejamiento de Crecimiento

- Superoblación

Agricultura

El condado es demasiado dependiente en aplicaciones agrícolas tradicionales y agricultura alterna basada en necesidad, tal como maíz para propósitos o fuentes medicinales o el combustible. Las importaciones alrededor del mundo son desafiantes, por lo tanto necesitamos dar vuelta a las nuevas fuentes.

▪

Transportación

No hubo temas identificados en esta categoría.

Usos de Terreno

- Crecimiento de ciudad vs. uso de terreno agrícola
- Drenaje, necesidades de transportación, agua, no solamente en Cutler/Orosi pero también en ciudades que afectan el bienestar de Cutler/Orosi

Otros

- Extensión de agua y drenaje

Springville

Desarrollo Económico y Trabajos

- Trabajos
- Diversidad Económica
- Mercado de trabajo declina con negocios que se van
- Incrementación de costo de vida

Medioambiente

- Temas de la calidad del agua y del aire del § (escasez y calidad) aumentarán
- Contaminación atmosférica (2)
- Calidad atmosférica
- Temas de calidad del agua y del aire (escasez y calidad) aumentarán
- Destrucción de recursos naturales
- Agua –no podemos crear mas agua (3)
- Contaminación, incluyendo aire y terraplenes
- Preservación escénica

Crecimiento y Añejamiento de Crecimiento

- Crecimiento de población
- Síndrome de ciudad grande – población más grande – si perdemos mas producción agrícola nos convertiremos en un condado como Orange
- Superoblación nos quitara terreno agrícola

- Necesidad de mas caminos para acomodar el crecimiento de población
- Menos terreno para uso agrícola debido a crecimiento de población
- Crecimiento de población sin infraestructura
- Crecimiento, mal planeado
- Superpoblación, especialmente en Three Rivers, Lindsay, Porterville y Tulare

Agricultura

- Viabilidad Agrícola

Transportación

- Mantenimiento de Caminos
- Capacidad de caminos (embotellamientos)
- Transportación (caminos y autopistas)

Usos de Terreno

No hubo temas identificados en esta categoría.

Otros

- Incrementación de regulaciones sin incremento en servicios
- Disponibilidad de agua
- Lenguaje y barreras culturales
- Cuidado de Salud
- Basura, desagüe, desgaste, etc.
- Falta de recursos para planes del Condado
- Welfare
- Inglés como Segundo lenguaje
- Tráfico, aire y agua
- Necesidad de servicios y infraestructura
- Educación más alta
- Turismo
- Preservación Histórica
- Dinero

Tipton

Desarrollo Económico y Trabajos

- Economía
- Mas industria afecta el negocio agrícola
- Trabajos(2)
- Desempleo

Medioambiente

- Contaminación de agua
- Agua (2)
- Calidad atmosférica / Contaminación (3)
- esmog
- Falta de agua

Crecimiento y Manejamiento de Crecimiento

- Población
- Crecimiento de población dando por resultado la pérdida de tierras de labrantío y más temas relacionados con calidad atmosférica
- Población excede servicios, ayuda y trabajos
- Superpoblación del área de la Bahía y Los Ángeles
- Crecimiento
- Incremento en población relacionada con perdida de agua en Los Ángeles
- Desarrollo industrial y la necesidad de competir con Los Ángeles para la compra de agua
- Población que continua aumentando

Agricultura

- Falta de terreno agrícola – continua siendo usado para viviendas
- Desarrollo de terrenos donde se pierden terrenos agrícolas

Transportación

- Transportación
- Trafico y infraestructura incluyendo pobres condiciones de caminos y congestionamiento
- Caminos y transportación (2)
- Autopistas
- Trafico

Usos de terreno

No hubo temas identificados en esta categoría.

Otros

- Viviendas, pobreza, trabajos, sobrepoblación todo esta relacionado
- Seguridad publica y Salud
- Infraestructura
- Viviendas
- Trafico, trabajos
- Falta de viviendas para personas discapacitadas y personas de mayor edad que quisieran permanecer en comunidades rurales
- Seguridad
- Escuelas(2)
- Falta de dinero
- Servicios para personas de mayor edad y discapacitadas

- Falta de recreación, especialmente para jóvenes
- Seguro Social
- Parques Recreativos
- Acceso a recursos para educación más alta
- Desarrollo y retención de trabajadores de calidad y sabiduría
- Fondos para servicios gubernamentales
- Cuidado médico y entrega de servicios
- Población que empieza a envejecer

Comité De Utilización de Suelo De la Oficina Agrícola Del Condado De Tulare

Debido a falta de tiempo, este grupo no tuvo la oportunidad de contestar a la pregunta #2

Comité Consultivo Agrícola Del Condado De Tulare

No hubo temas adicionales identificados (todos los temas están nombrados en la sección nombrada "Temas y Activos".

Q3. ¿Cuáles son los tres valores mas grandes del Condado de Tulare?

Lindsay

Desarrollo Económico y Trabajos

- Comunidades Rurales y potencial para turismo
- Mano de obra grande, disponible

Medioambiente

- Clima de terrenos con agua
- Áreas Rurales – escénicas
- Monumento Sierra Nevada
- Montanas
- Espacio Abierto
- Agua Abundante de la Sierra
- Ríos
- Tierra
- Lugares salvajes
- Scenic vistas, Sierras, foothills
- Climate (good for agriculture), solar energy
- Zonas de habitat unico/ Sequoias, etc.
- Valores históricos/arqueológicos
- "Flyway" de Pacifico
- Ríos y lagos
- Medioambiente Natural (agrícola)
- Sierra Nevada & Colinas

- Impacto visual de montañas
- Recursos del Medioambiente
- Clima del agua
- Tierras fértiles

Crecimiento y Añejamiento de Crecimiento

- Gente

Agricultura

- Agricultura
- Productividad agrícola
- Terrenos Ricos Agrícolas
- Agricultura
- Proximidad a terrenos libres
- Belleza Escénica (parques con terrenos salvajes, agricultura, terrenos públicos, paisajes)
- Industria Agrícola

Transportación

- Autopista 99 – transportación de bienes

Usos de Terreno

No hubo temas identificados en esta categoría.

Otros

- Ética de trabajo “Si se puede”
- Locacion Central
- Murales/Embelllecimiento
- Individualidad/ independencia
- Oportunidades Recreativas
- Comunidades pequeñas
- Comunidades – rurales
- Sentido comunitario
- Acceso a parques nacionales
- Atmósfera rural
- Carácter y diversidad de la gente
- Locacion
- Aspecto Rural
- Gente (Población trabajadora)
- Diversidad Cultural (2)
- Empleados Prisiones/Hospitales Estatales

Visalia

Desarrollo Económico y Trabajos

- Turismo

Medioambiente

- Montanas
- Lagos
- Tierras
- Belleza Escénica, espacio abierto, parques nacionales & bosques
- Agua(2)
- Belleza escénica, montañas, parques
- Sierra - montañas
- Fertilidad
- Local Central con tierras fértiles y belleza escénica
- Hábitat/Belleza natural
- Diversidad de lugares
- Arboles grandes (Sequoias & Otros)
- Parque Nacional, Bosque Nacional
- Lugares escénicos y lugares salvajes
- Diversidad biológica única, reconocida mundialmente
- Espacio Abierto

Crecimiento y Añejamiento de Crecimiento

No hubo temas identificados en esta categoría.

Agricultura

- Agricultura/tierras ricas
- Agricultura (3)
- Cosechas
- Terrenos Agrícolas
- Industria Agrícola (valor añadido)
- Tulare Centro de Agricultura, Exposición Agrícola Mundial
- Terreno Agrícola
- Trabajadores Agrícolas

Transportación

- Autopista 65 paisaje escénico en la primavera
- Autopista 99
- Ferrocarril

Usos de Terreno

No hubo temas identificados en esta categoría.

Otros

- Juventud
- Diversidad Cultural (3)
- Entretenimiento

- Sentido de comunidad pequeña carácter único de estructuras y gente (3)
- Comunidades Históricas
- Gente
- Viviendas Comprables
- Mente de comunidad unida
- Comprabilidad (especialmente en viviendas)
- Locacion/Center (3)
- Gente
- Calidad de Vida
- Recursos humanos y diversidad
- Comprabilidad & distinción entre comunidades
- Calidad de vida
- Diversidad Cultural
- Lugar en el estado
- Comprabilidad
- Identidad Comunitaria
- Base económica contenida dentro de población
- Viviendas comprables
- Juventud
- Agua
- Clima
- Rural
- Personas con sentido de servicio a la comunidad

Goshen y Visalia EDC

Desarrollo Económico y Trabajos

- Oportunidad Económica
- mano de obra no sindical disponible /trabajo comprable/fuerza de trabajo grande
- Clima positivo para negocios / Buena base
- Turismo
- Economía

Medioambiente

- Recursos Naturales
- Agua disponible
- Recreación y áreas escénicas – Paisaje incluyendo montañas(Sierras) y lagos, terreno del valle, arboles grandes, parques Nacionales y bosques
- Recursos Naturales
- Open space
- Good climate

Crecimiento Y Añejamiento del Crecimiento

- Crecimiento
- Hay lugar para el crecimiento de la población / terreno para expansión / abundancia / terrenos comprables
- Control de crecimiento

Agricultura

- Condado numero 1 en agricultura en los estados unidos/ terrenos de calidad para agricultura/ lecherías

Transportación

- Acceso a autopistas

Usos de Terreno

No hubo temas identificados en esta categoría.

Otros

- Locacion - en el Valle Central / en medio del estado / cerca de las montañas / del norte al sur de California
- Gente, Comunidad y gobernancia
- Gente / personas de muy buen carácter / juventud / familias
- Diversidad / incremento en diversidad
- Valores Comunitarios / sentido comunitario fuerte
- Empresarios / menos gobiernan
- Talento / perseverancia / resiliencia
- Gobierno bueno local / Gobierno conservativo local
- Liderazgo positivo / liderazgo comunitario / lideres
- Visión para el futuro
- Habilidad de prever errores cometidos por otras regiones
- Participación publica
- Buen Planeamiento municipal
- Buena ética profesional
- Recursos
- Terrenos abundantes
- Utilidades
- Economía
- Terrenos disponibles/ comprables
- Viviendas comprables/ costo de vida bajo
- Educación de calidad/buen systema escolar / COS / dedicación a la educación
- Historia rica
- Pueblos pequeños/ Carácter Rural
- Estilo de vida Americano
- Seguridad
- Calidad de Vida

- Viviendas comprables
- Cohesividad

Orosi

Desarrollo Económico y Trabajos

No hubo temas identificados en esta categoría.

Medioambiente

No hubo temas identificados en esta categoría.

Crecimiento y Añejamiento de Crecimiento

No hubo temas identificados en esta categoría.

Agricultura

- Terrenos Fértiles
- Agricultura
- Diversidad de cosechas como granadas

Transportación

No hubo temas identificados en esta categoría.

Usos de Terreno

No hubo temas identificados en esta categoría.

Otros

- Calidad de vida
- Proximidad a áreas de costa y montañas
- Sentido comunitario y familiar
- Turismo y parques naturales
- Diversidad Cultural (2)

Springville

Desarrollo Económico y Trabajos

No hubo temas identificados en esta categoría.

Medioambiente

- Parque Nacionales
- Agua
- Bosques
- Recursos Naturales, incluyendo parques estatales, salvajes, como el Parque Balch
- Espacios Abiertos
- Cielos oscuros y recursos naturales
- Clima
- Montañas
- Mitchell Meadows
- Recursos de agua incluyendo montañas, ríos, y reservas

- Recursos Naturales- espacios abiertos, montañas y terrenos agrícolas
- Naturaleza y Agrario en nuestras comunidades
- Belleza escénica en las Colinas y en la Sierra Nevada
- Belleza escénica, espacio abierto y áreas aun no desarrolladas
- Belleza Natural (sin parques como Disney)

Crecimiento y Añejamiento del Crecimiento

No hubo temas identificados en esta categoría.

Agricultura

- Agricultura (3)
- Agricultura, incluyendo industria lechera
- Show agrícola mas GRANDE del mundo

Transportación

No hubo temas identificados en esta categoría.

Usos de Terreno

No hubo temas identificados en esta categoría.

Otros

- Calidad de vida
- Empresarios y otras personas
- Ética de trabajo
- Significancia histórica
- Recreación
- Bajo costo de terrenos
- Comunidades Rurales
- Diversidad de culturas
- Escuelas
- Historial de familias
- Población de baja densidad en algunas áreas
- Springville
- Gente Trabajadora
- Comunidades pequeñas
- Actividades al aire libre
- Tierras Comprables– El Condado de Tulare es una anomalía en el estado
- Áreas históricas

Tipton

Desarrollo Económico y Trabajos

- Agua
- Turismo
- Gente

Medioambiente

- Agua (2)
- Recursos Naturales
- Áreas abiertas
- Tierras
- Montanas y bosques
- Clima
- Diversidad de recursos naturales

Crecimiento y Añejamiento del Crecimiento

- Lugar para crecer

Agricultura

- Lecherías agrícolas(2)
- Numero uno en agricultura
- Numero uno en productos lácteos
- Agricultura (3)
- Terrenos Agrícolas de primera clases lecherías

Transportación

- Facilidad de mover de un lugar a otro
- Rutas escénicas
- Acceso de este y oeste a la autopista(montanas y océano)
- Autopista 99 corredor (2)

Usos de terreno

No hubo temas identificados en esta categoría.

Otros

- Diversidad de la gente
- Acceso a recreación
- Unidad en pueblos pequeños
- Gente Trabajadora
- Hospitales
- Parque de Mooney
- Casinos y entretenimiento
- Parque Nacional y turismo
- Vida rural
- Localizado entre montanas y océano
- Gente es valor mas importante
- Bajo costo de vida
- Diversificación en industria
- Parques y Lagos
- Propiedades Baratas
- Central
- No hay muchos terremotos
- Población con Buena salud

- Vida con mas calma
- Costo de Vida mas bajo
- Localizado centralmente entere Los Ángeles y San Francisco

Comité de Uso de Terrenos Agrícolas del Condado de Tulare

Dado a restricciones de tiempo, los participantes no tuvieron la oportunidad de responder a la pregunta #2.

Comité Concejal Agrícola del Condado de Tulare

No hubo temas adicionales identificados bajo la sección nombrada (“Temas Claves y Activos”).